AMTSBLATT

GEMEINDE DOBERSCHÜTZ

OT Battaune, Doberschütz, Mörtitz, Rote Jahne, Paschwitz, Bunitz, Mölbitz, Sprotta, Sprotta-Siedlung, Wöllnau, Winkelmühle

Ausgabe Nr. 18 / 2. Jahrgang vom 31.08.2023

Inhaltsverzeichnis **Seite**

Öffentliche Bekanntmachungen der Gemeinde	**2**
Gemeindeverwaltung informiert	**21**
Vereine, Verbände u. Sonstige	**22**
Impressum / Redaktionsschlüsse	**28**

Öffentliche Bekanntmachungen

E i n l a d u n g

Am **Donnerstag, 7. September 2023** findet um **19:30 Uhr** im Saal der Gaststätte Thieme, Lindenallee 49a, 04838 Doberschütz OT Sprotta, die

21. öffentliche Gemeinderatssitzung

statt.

Tagesordnung		Drucksache
1.	Eröffnung der Sitzung, Begrüßung, Feststellung der Beschlussfähigkeit durch den Bürgermeister, Bestätigung der Niederschrift vom 06.07.2023	
2.	Einwohnerfragestunde	
3.	Beratung und Beschlussfassung von Vorlagen	
3.1.	Abwägung Vorentwurf B-Plan "SO Photovoltaikanlage Mölbitz"	060
3.2.	Abwägung Vorentwurf 5. Änderung FNP zum B-Plan "SO Photovoltaikanlage Mölbitz"	061
3.3.	Billigung- und Offenlegungsbeschluss des Entwurfes B-Plan "SO Photovoltaikanlage Mölbitz"	062
3.4.	Billigung- und Offenlegungsbeschluss des Entwurfs zur 5. Änderung FNP zum B-Plan "SO Photovoltaikanlage Mölbitz"	063
3.5.	Aufstellungsbeschluss 1. Änderung B-Plan "Windmühlenbreite" OT Mörtitz	064
3.6.	Aufstellungsbeschluss Ergänzungssatzung "An der Koppel" OT Mölbitz	065
3.7.	Aufstellungsbeschluss B-Plan "Solarpark Mörtitz"	066
3.8.	Aufstellungsbeschluss 6. Änderung des FNP zum B-Plan "Solarpark Mörtitz"	067
3.9.	Vergabe des Straßennamen "Mensdorfer Vorwerkstraße" im OT Rote Jahne	068
3.10.	Information zur Erarbeitung eines Lärmaktionsplanes in Umsetzung der Richtlinie 2002/49/EG über die Bewertung und Bekämpfung von Umgebungslärm	069
3.11.	Bekanntgabe der Eilbeschlüsse 56/2023 u. 57/2023 zur Vergabe der Bauleistungen "Neubau Feuerwehr-Gebäude OT Mörtitz" (LOS 6 u. LOS 11)	070

3.12.	Bildung des Gemeindewahlausschuss für die Bürgermeisterwahl am 10.03.2024	071
3.13.	Spenden, Schenkungen und sonstige Zuwendungen	072
4.	Sonstiges/Informationen	

Die öffentlichen Beschlussvorlagen und ggf. Anlagen liegen während der Sitzung im Sitzungsraum zur öffentlichen Einsichtnahme aus.

gez. Märtz
Bürgermeister

Ortschaftsrat Battaune

Einladung

zur 13. Sitzung des Ortschaftsrates Battaune am Montag, den 12.09.2023 um **19.30 Uhr**

um 19.30 Uhr im Versammlungsraum des FFw-Gebäudes, Dorfplatz 9 in 04838 Doberschütz OT Battaune

Tagesordnung:

1. Eröffnung der Sitzung, Feststellung der Anwesenheit, Bestätigung der Niederschrift vom 15.05.2023
2. Fragen von Einwohnern
3. Sonstiges/Information

gez. Thiele
Ortsvorsteherin

Bekanntmachung der Gemeinde Doberschütz
zur Fortschreibung des Straßenbestandsverzeichnisses der
Ortschaft Sprotta

Die Gemeindeverwaltung Doberschütz hat mit der Eintragungsverfügung vom 22.08.2023 verfügt, das Straßenbestandsverzeichnis der Gemeindestraßen der Ortschaft Sprotta für folgende Straße, gemäß § 4 Satz 7 des Sächsischen Straßengesetzes (SächsStrG) i. V. m. § 3 Abs. 1 und §5 Abs. 2 ff. der Straßenbestandsverzeichnisverordnung (StraBeVerzVO), zu berichtigen:

Gemeindeverbindungsstraße Nr. 3 „Mörtitzer Weg“

Mit der Berichtigung werden die Eintragungen in dem oben bezeichneten Bestandsblatt an die tatsächlichen Verhältnisse und rechtlichen Anforderungen angepasst. Die Einzelheiten der Verfügung:

1. geänderte Bestandsblattnummer
Nr. 1
2. Änderung Straßenbezeichnung
GVS Mensdorfer Weg
3. Angaben zu betroffenen Flurstücken
19/3, 69/0, Flur 3, Gemarkung Sprotta
4. Beschreibung vom Anfangspunkt
Ortsstraße „Mensdorfer Weg“
5. Beschreibung vom Endpunkt
Gemarkungsgrenze Sprotta/Mörtitz
6. Straßenlänge
1,676 km
ergeben sich aus dem Entwurf des geänderten Bestandsblattes in der Anlage zu der Eintragungsverfügung und aus den dazugehörigen Karten.

Die Eintragungsverfügung mit dem als Anlage dazugehörigen Entwurf des neuen Bestandsblattes und den Lageplänen liegen in der Gemeindeverwaltung Doberschütz, Breite Straße 17, 04838 Doberschütz im Zimmer 14 während der üblichen Sprechzeiten:

Montag von	9.00 – 12.00 Uhr
Dienstag von	9.00 – 12.00 Uhr und von 13.00 – 17.30 Uhr und
Donnerstag von	9.00 – 12.00 Uhr und von 13.00 – 15.00 Uhr

zur Einsicht aus.

Rechtsbehelfsbelehrung:
Gegen diese Verfügung kann innerhalb eines Monats nach seiner Bekanntgabe Widerspruch eingelegt werden. Der Widerspruch ist schriftlich oder zur Niederschrift bei der oben genannten Behörde einzulegen.

Doberschütz, den 22.08.2023

GEMEINDE DOBERSCHÜTZ

Märtz
Bürgermeister

Maßstab 1:7.000, Ortsstraße „GVS Mensdorfer Weg“, OT Sprotta
Auszug aus dem Straßenbestandsverzeichnis

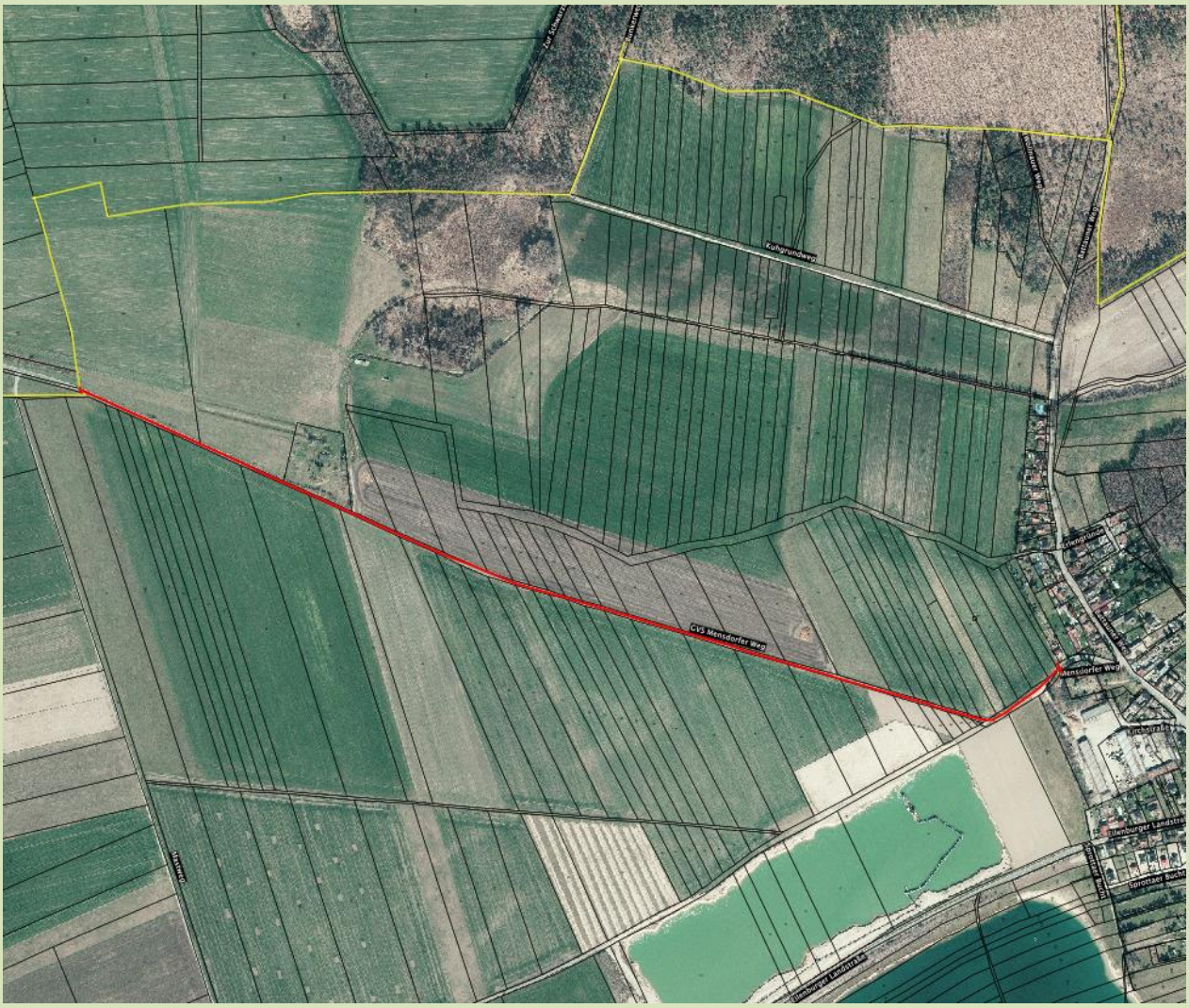

Bekanntmachung der Gemeinde Doberschütz
zur Fortschreibung des Straßenbestandsverzeichnisses der
Ortschaft Sprotta

Die Gemeindeverwaltung Doberschütz hat mit der Eintragungsverfügung vom 22.08.2023 verfügt, das Straßenbestandsverzeichnis der Gemeindestraßen der Ortschaft Sprotta für folgende Straße, gemäß § 4 Satz 7 des Sächsischen Straßengesetzes (SächsStrG) i. V. m. § 3 Abs. 1 und §5 Abs. 2 ff. der Straßenbestandsverzeichnisverordnung (StraBeVerzVO), zu berichtigen:

Gemeindeverbindungsstraße Nr. 1 „Paschwitzer Straße“

Mit der Berichtigung werden die Eintragungen in dem oben bezeichneten Bestandsblatt an die tatsächlichen Verhältnisse und rechtlichen Anforderungen angepasst. Die Einzelheiten der Verfügung:

1. geänderte Bestandsblattnummer
Nr. 2
2. Änderung Straßenbezeichnung
GVS Paschwitzer Straße
3. Angaben zu betroffenen Flurstücken
157/1, 206/0, Flur 2, Gemarkung Sprotta
4. Beschreibung vom Anfangspunkt
Ortsstraße „Paschwitzer Straße“
5. Beschreibung vom Endpunkt
Gemarkungsgrenze Sprotta/Paschwitz
6. Straßenlänge
1,029 km

ergeben sich aus dem Entwurf des geänderten Bestandsblattes in der Anlage zu der Eintragungsverfügung und aus den dazugehörigen Karten.

Die Eintragungsverfügung mit dem als Anlage dazugehörigen Entwurf des neuen Bestandsblattes und den Lageplänen liegen in der Gemeindeverwaltung Doberschütz, Breite Straße 17, 04838 Doberschütz im Zimmer 14 während der üblichen Sprechzeiten:

Montag von	9.00 – 12.00 Uhr
Dienstag von	9.00 – 12.00 Uhr und von 13.00 – 17.30 Uhr und
Donnerstag von	9.00 – 12.00 Uhr und von 13.00 – 15.00 Uhr

zur Einsicht aus.

Rechtsbehelfsbelehrung:
Gegen diese Verfügung kann innerhalb eines Monats nach seiner Bekanntgabe Widerspruch eingelegt werden. Der Widerspruch ist schriftlich oder zur Niederschrift bei der oben genannten Behörde einzulegen.

Doberschütz, den 22.08.2023

GEMEINDE DOBERSCHÜTZ

Märtz
Bürgermeister

Maßstab 1:6.000, Ortsstraße „GVS Paschwitzer Straße“, OT Sprotta
Auszug aus dem Straßenbestandsverzeichnis

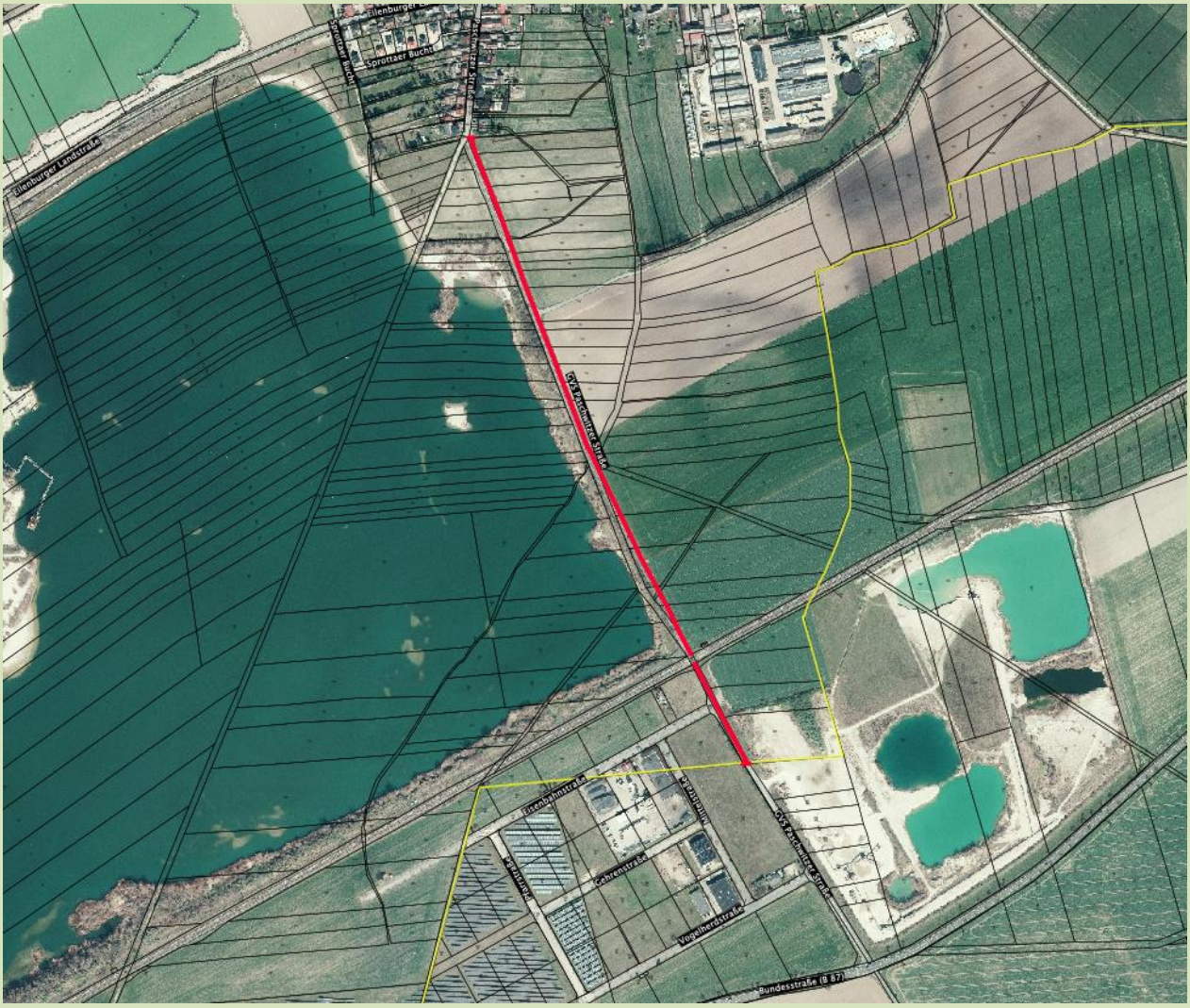

Bekanntmachung der Gemeinde Doberschütz
zur Fortschreibung des Straßenbestandsverzeichnisses der
Ortschaft Sprotta

Die Gemeindeverwaltung Doberschütz hat mit der Eintragungsverfügung vom 22.08.2023 verfügt, das Straßenbestandsverzeichnis der Gemeindestraßen der Ortschaft Sprotta für folgende Straße, gemäß § 4 Satz 7 des Sächsischen Straßengesetzes (SächsStrG) i. V. m. § 3 Abs. 1 und §5 Abs. 2 ff. der Straßenbestandsverzeichnisverordnung (StraBeVerzVO), zu berichtigen:

Ortsstraße Nr. 4 „Paschwitzer Straße“

Mit der Berichtigung werden die Eintragungen in dem oben bezeichneten Bestandsblatt an

die tatsächlichen Verhältnisse und rechtlichen Anforderungen angepasst. Die Einzelheiten der Verfügung:

1.geänderte Bestandsblattnummer
Nr. 7
2. Straßenbezeichnung
Paschwitzer Straße
3. Angaben zu betroffenen Flurstücken
205/3, 183/0, 204/3, 185/0, 189/0, Flur 4, Gemarkung Sprotta
4. Beschreibung vom Anfangspunkt
Gemeindeverbindungsstraße „GVS Paschwitzer Straße“
5. Beschreibung vom Endpunkt
Kreisstraße „Eilenburger Landstraße“
6. Straßenlänge
0,229 km

ergeben sich aus dem Entwurf des geänderten Bestandsblattes in der Anlage zu der Eintragungsverfügung und aus den dazugehörigen Karten.

Die Eintragungsverfügung mit dem als Anlage dazugehörigen Entwurf des neuen Bestandsblattes und den Lageplänen liegen in der Gemeindeverwaltung Doberschütz, Breite Straße 17, 04838 Doberschütz im Zimmer 14 während der üblichen Sprechzeiten:

Montag von	9.00 – 12.00 Uhr
Dienstag von	9.00 – 12.00 Uhr und von 13.00 – 17.30 Uhr und
Donnerstag von	9.00 – 12.00 Uhr und von 13.00 – 15.00 Uhr

zur Einsicht aus.

Rechtsbehelfsbelehrung:
Gegen diese Verfügung kann innerhalb eines Monats nach seiner Bekanntgabe Widerspruch eingelegt werden. Der Widerspruch ist schriftlich oder zur Niederschrift bei der oben genannten Behörde einzulegen.

Doberschütz, den 22.08.2023

GEMEINDE DOBERSCHÜTZ

Märtz
Bürgermeister

Maßstab 1:1.000, Ortsstraße „Paschwitzer Straße“, OT Sprotta
Auszug aus dem Straßenbestandsverzeichnis

Bekanntmachung der Gemeinde Doberschütz
zur Fortschreibung des Straßenbestandsverzeichnisses der
Ortschaft Sprotta

Die Gemeindeverwaltung Doberschütz hat mit der Eintragungsverfügung vom 22.08.2023 verfügt, das Straßenbestandsverzeichnis der Gemeindestraßen der Ortschaft Sprotta für folgende Straße, gemäß § 4 Satz 7 des Sächsischen Straßengesetzes (SächsStrG) i. V. m. § 3 Abs. 1 und §5 Abs. 2 ff. der Straßenbestandsverzeichnisverordnung (StraBeVerzVO), zu berichtigen:

Ortsstraße Nr. 7.1 „Dorfstraße“

Mit der Berichtigung werden die Eintragungen in dem oben bezeichneten Bestandsblatt an

die tatsächlichen Verhältnisse und rechtlichen Anforderungen angepasst. Die Einzelheiten der Verfügung:

1.geänderte Bestandsblattnummer
Nr. 5
2. Änderung Straßenbezeichnung
Zur Jaske
3. Angaben zu betroffenen Flurstücken
83/5, 154/43 und 77/1, Flur 4 Gemarkung Sprotta
4. Beschreibung vom Anfangspunkt
Zuwegung Kindergarten
5. Beschreibung vom Endpunkt
Wendehammer
6. Straßenlänge
0,180 km

ergeben sich aus dem Entwurf des geänderten Bestandsblattes in der Anlage zu der Eintragungsverfügung und aus den dazugehörigen Karten.

Die Eintragungsverfügung mit dem als Anlage dazugehörigen Entwurf des neuen Bestandsblattes und den Lageplänen liegen in der Gemeindeverwaltung Doberschütz, Breite Straße 17, 04838 Doberschütz im Zimmer 14 während der üblichen Sprechzeiten:

Montag von	9.00 – 12.00 Uhr
Dienstag von	9.00 – 12.00 Uhr und von 13.00 – 17.30 Uhr und
Donnerstag von	9.00 – 12.00 Uhr und von 13.00 – 15.00 Uhr

zur Einsicht aus.

Rechtsbehelfsbelehrung:
Gegen diese Verfügung kann innerhalb eines Monats nach seiner Bekanntgabe Widerspruch eingelegt werden. Der Widerspruch ist schriftlich oder zur Niederschrift bei der oben genannten Behörde einzulegen.

Doberschütz, den 22.08.2023

GEMEINDE DOBERSCHÜTZ

Märtz
Bürgermeister

Maßstab 1:1.000, Ortsstraße „Zur Jaske“, OT Sprotta
Auszug aus dem Straßenbestandsverzeichnis

Bekanntmachung der Gemeinde Doberschütz
zur Fortschreibung des Straßenbestandsverzeichnisses der
Ortschaft Sprotta

Die Gemeindeverwaltung Doberschütz hat mit der Eintragungsverfügung vom 22.08.2023 verfügt, das Straßenbestandsverzeichnis der Gemeindestraßen der Ortschaft Sprotta für folgende Straße, gemäß § 4 Satz 7 des Sächsischen Straßengesetzes (SächsStrG) i. V. m. § 3 Abs. 1 und §5 Abs. 2 ff. der Straßenbestandsverzeichnisverordnung (StraBeVerzVO), zu berichtigen:

Ortsstraße Nr. 7.2 „Dorfstraße“

Mit der Berichtigung werden die Eintragungen in dem oben bezeichneten Bestandsblatt an

die tatsächlichen Verhältnisse und rechtlichen Anforderungen angepasst. Die Einzelheiten der Verfügung:

1.geänderte Bestandsblattnummer
Nr. 4
2. Änderung Straßenbezeichnung
Erlengründe
3. Angaben zu betroffenen Flurstücken
39/11, Flur 4 und 142/12, Flur 3 Gemarkung Sprotta
4. Beschreibung vom Anfangspunkt
Ortsstraße „Battauner Weg“
5. Beschreibung vom Endpunkt
Ortsstraße „Battauner Weg“
6. Straßenlänge
0,211 km

ergeben sich aus dem Entwurf des geänderten Bestandsblattes in der Anlage zu der Eintragungsverfügung und aus den dazugehörigen Karten.

Die Eintragungsverfügung mit dem als Anlage dazugehörigen Entwurf des neuen Bestandsblattes und den Lageplänen liegen in der Gemeindeverwaltung Doberschütz, Breite Straße 17, 04838 Doberschütz im Zimmer 14 während der üblichen Sprechzeiten:

Montag von	9.00 – 12.00 Uhr
Dienstag von	9.00 – 12.00 Uhr und von 13.00 – 17.30 Uhr und
Donnerstag von	9.00 – 12.00 Uhr und von 13.00 – 15.00 Uhr

zur Einsicht aus.

Rechtsbehelfsbelehrung:
Gegen diese Verfügung kann innerhalb eines Monats nach seiner Bekanntgabe Widerspruch eingelegt werden. Der Widerspruch ist schriftlich oder zur Niederschrift bei der oben genannten Behörde einzulegen.

Doberschütz, den 22.08.2023

Märtz
Bürgermeister

Maßstab 1:1.000, Ortsstraße „Erlengründe“, OT Sprotta
Auszug aus dem Straßenbestandsverzeichnis

Bekanntmachung der Gemeinde Doberschütz
zur Fortschreibung des Straßenbestandsverzeichnisses der
Ortschaft Sprotta

Die Gemeindeverwaltung Doberschütz hat mit der Eintragungsverfügung vom 22.08.2023 verfügt, das Straßenbestandsverzeichnis der Gemeindestraßen der Ortschaft Sprotta für folgende Straße, gemäß § 4 Satz 7 des Sächsischen Straßengesetzes (SächsStrG) i. V. m. § 3 Abs. 1 und §5 Abs. 2 ff. der Straßenbestandsverzeichnisverordnung (StraBeVerzVO), zu berichtigen:

Ortsstraße Nr. 6 „Mörtitzer Weg“

Mit der Berichtigung werden die Eintragungen in dem oben bezeichneten Bestandsblatt an

die tatsächlichen Verhältnisse und rechtlichen Anforderungen angepasst. Die Einzelheiten der Verfügung:

1.geänderte Bestandsblattnummer
Nr. 10
2. Änderung Straßenbezeichnung
Mensdorfer Weg
3. Angaben zu betroffenen Flurstücken
54/8 und 60/1, Flur 4, Gemarkung Sprotta
4. Beschreibung vom Anfangspunkt
Ortsstraße „Battauner Weg“
5. Beschreibung vom Endpunkt
Gemeindeverbindungsstraße „GVS Mensdorfer Weg“
6. Straßenlänge
0,110 km

ergeben sich aus dem Entwurf des geänderten Bestandsblattes in der Anlage zu der Eintragungsverfügung und aus den dazugehörigen Karten.

Die Eintragungsverfügung mit dem als Anlage dazugehörigen Entwurf des neuen Bestandsblattes und den Lageplänen liegen in der Gemeindeverwaltung Doberschütz, Breite Straße 17, 04838 Doberschütz im Zimmer 14 während der üblichen Sprechzeiten:

Montag von	9.00 – 12.00 Uhr
Dienstag von	9.00 – 12.00 Uhr und von 13.00 – 17.30 Uhr und
Donnerstag von	9.00 – 12.00 Uhr und von 13.00 – 15.00 Uhr

zur Einsicht aus.

Rechtsbehelfsbelehrung:
Gegen diese Verfügung kann innerhalb eines Monats nach seiner Bekanntgabe Widerspruch eingelegt werden. Der Widerspruch ist schriftlich oder zur Niederschrift bei der oben genannten Behörde einzulegen.

Doberschütz, den 22.08.2023

GEMEINDE DOBERSCHÜTZ

Märtz
Bürgermeister

Maßstab 1:1.000, Ortsstraße „Mensdorfer Weg“, OT Sprotta
Auszug aus dem Straßenbestandsverzeichnis

Bekanntmachung der Gemeinde Doberschütz
zur Fortschreibung des Straßenbestandsverzeichnisses der
Ortschaft Sprotta

Die Gemeindeverwaltung Doberschütz hat mit der Eintragungsverfügung vom 22.08.2023 verfügt, das Straßenbestandsverzeichnis der Gemeindestraßen der Ortschaft Sprotta für folgende Straße, gemäß § 4 Satz 7 des Sächsischen Straßengesetzes (SächsStrG) i. V. m. § 3 Abs. 1 und §5 Abs. 2 ff. der Straßenbestandsverzeichnisverordnung (StraBeVerzVO), zu berichtigen:

Ortsstraße Nr. 8 „Kaupendorfer Weg“

Mit der Berichtigung werden die Eintragungen in dem oben bezeichneten Bestandsblatt an

die tatsächlichen Verhältnisse und rechtlichen Anforderungen angepasst. Die Einzelheiten der Verfügung:

1.geänderte Bestandsblattnummer
Nr. 6
2. Straßenbezeichnung
Kaupendorfer Weg
3. Angaben zu betroffenen Flurstücken
120/19, Flur 4 Gemarkung Sprotta
4. Beschreibung vom Anfangspunkt
Kreisstraße „Lindenallee“
5. Beschreibung vom Endpunkt
öffentlicher Feld- und Waldweg „Südumfahrung“
6. Straßenlänge
0,159 km

ergeben sich aus dem Entwurf des geänderten Bestandsblattes in der Anlage zu der Eintragungsverfügung und aus den dazugehörigen Karten.

Die Eintragungsverfügung mit dem als Anlage dazugehörigen Entwurf des neuen Bestandsblattes und den Lageplänen liegen in der Gemeindeverwaltung Doberschütz, Breite Straße 17, 04838 Doberschütz im Zimmer 14 während der üblichen Sprechzeiten:

Montag von	9.00 – 12.00 Uhr
Dienstag von	9.00 – 12.00 Uhr und von 13.00 – 17.30 Uhr und
Donnerstag von	9.00 – 12.00 Uhr und von 13.00 – 15.00 Uhr

zur Einsicht aus.

Rechtsbehelfsbelehrung:
Gegen diese Verfügung kann innerhalb eines Monats nach seiner Bekanntgabe Widerspruch eingelegt werden. Der Widerspruch ist schriftlich oder zur Niederschrift bei der oben genannten Behörde einzulegen.

Doberschütz, den 22.08.2023

GEMEINDE DOBERSCHÜTZ

Märtz
Bürgermeister

Maßstab 1:1.000, Ortsstraße „Kaupendorfer Weg“, OT Sprotta
Auszug aus dem Straßenbestandsverzeichnis

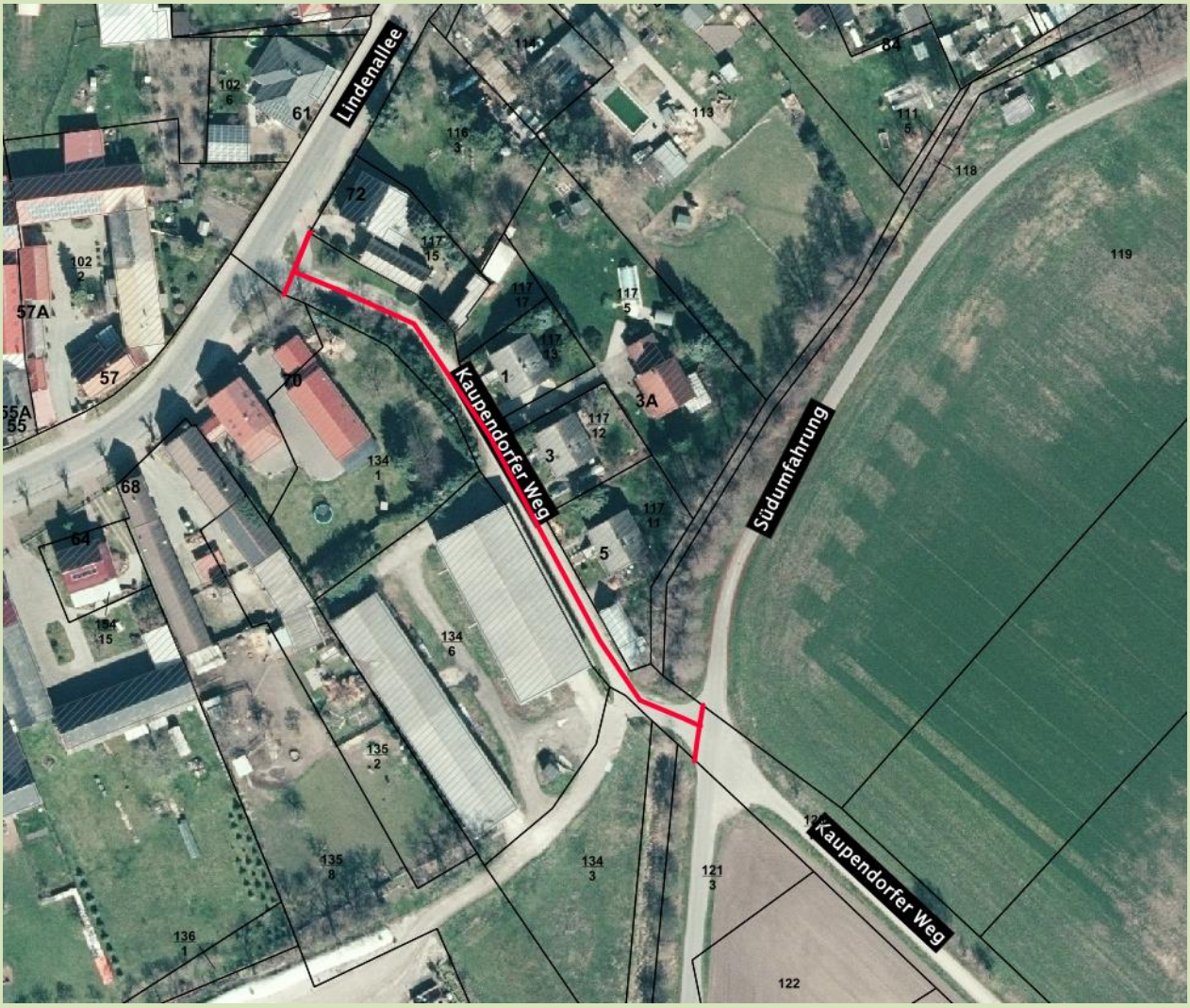

Bekanntmachung der Gemeinde Doberschütz
zur Umstufung einer Straße

1. Straßenbeschreibung:

Der „Kaupendorfer Weg“ wurde 1995 in das Straßenbestandsverzeichnis der Gemeinde Doberschütz als Ortsstraße unter der laufenden Nr.: 8 aufgenommen.

Beschreibung des Anfangspunktes des umzustufenden Straßenabschnittes: Öffentlicher Feld- und Waldweg „Südumfahrung“

0,000 km

Beschreibung des Endpunktes des umzustufenden Straßenabschnittes :

Gemarkungsgrenze „Sprotta/Paschwitz“

0,327 km

2. Verfügung:

2.1. Der unter 1. näher bezeichnete Straßenabschnitt der Ortsstraße „Kaupendorfer Weg“ mit einer Länge von 0,327 km wird zum öffentlichen Feld- und Waldweg abgestuft.

2.2. Widmungsbeschränkungen:

keine

3. Träger der Straßenbaulast:

Gemeinde Doberschütz

4. Wirksamwerden der Verfügung:

mit Bekanntgabe

5. Gründe:

5.1. Die Straße „Kaupendorfer Weg“ wurde 1995 in das Straßenbestandsverzeichnis der Gemeinde Doberschütz, als Ortsstraße aufgenommen. Die Verkehrsbedeutung eines Straßenabschnittes der Straße „Kaupendorfer Weg“ hat sich geändert. Die Abstufung des Straßenabschnittes zum öffentlichen Feld- und Waldweg erfolgt gemäß § 7 SächsStrG.

5.2. Die Verfügung nach Nummer 2 kann während der üblichen Sprechzeiten bei der Gemeindeverwaltung Doberschütz – Bauverwaltung – Zimmer 14,
Breite Straße 17, 04838 Doberschütz
Montag von 9.00 – 12.00 Uhr
Dienstag von 9.00 – 12.00 Uhr und von 13.00 – 17.30 Uhr und
Donnerstag von 9.00 – 12.00 Uhr und von 13.00 – 15.00 Uhr
eingesehen werden.

6. Rechtsbehelfsbelehrung:

Gegen diese Verfügung kann innerhalb eines Monats nach seiner Bekanntgabe Widerspruch eingelegt werden. Der Widerspruch ist schriftlich oder zur Niederschrift bei der oben genannten Behörde einzulegen.

Doberschütz, den 22.08.2023

GEMEINDE DOBERSCHÜTZ

Märtz
Bürgermeister

Maßstab 1:2.000, Kaupendorfer Weg, OT Doberschütz
Auszug aus dem Straßenbestandsverzeichnis der Gemeinde Doberschütz

Bekanntmachung der Gemeinde Doberschütz
Widmung eines öffentlichen Platzes

1. Straßenbeschreibung:
Der Dorfplatz "Zur Jaske" im OT Sprotta beginnt an der Ortsstraße „Battauner Weg" und endet an der Ortsstraße „Zur Jaske".

2. Verfügung:
2.1. Der unter 1. bezeichnete Platz mit einer Länge von 0,048 km wird zu einem öffentlichen Platz gewidmet.
2.2. Widmungsbeschränkungen:
Keine

3. Träger der Straßenbaulast:
Gemeinde Doberschütz

4. Wirksamwerden der Verfügung:
mit Bekanntgabe

5. Gründe:
5.1. Der Dorfplatz „Zur Jaske“ wurde bei der Erstellung des Straßenbestandsverzeichnisses für die Gemeinde Doberschütz vom 08.09.1995 nicht mit aufgenommen. Der Platz wird als öffentlicher Platz genutzt. Die Widmung des Dorfplatzes „Zur Jaske“ erfolgt gemäß § 3 Abs. 1 Nr. 4b SächsStrG.
5.2. Die Verfügung nach Nummer 2 kann während der üblichen Sprechzeiten bei der Gemeindeverwaltung Doberschütz – Bauverwaltung – Zimmer 14, Breite Straße 17, 04838 Doberschütz
Montag von 9.00 – 12.00 Uhr
Dienstag von 9.00 – 12.00 Uhr und von 13.00 – 17.30 Uhr und
Donnerstag von 9.00 – 12.00 Uhr und von 13.00 – 15.00 Uhr
eingesehen werden.

6. Rechtsbehelfsbelehrung:
Gegen diese Verfügung kann innerhalb eines Monats nach seiner Bekanntgabe Widerspruch eingelegt werden. Der Widerspruch ist schriftlich oder zur Niederschrift bei der oben genannten Behörde einzulegen.

Doberschütz, den 22.08.2023

GEMEINDE DOBERSCHÜTZ

Märtz
Bürgermeister

Maßstab 1:700
Dorfplatz „Zur Jaske“, OT Sprotta
Auszug aus dem Straßenbestandsverzeichnis

Gemeindeverwaltung informiert

Öffnungszeiten Verwaltung

Die Verwaltung ist zu den folgenden Öffnungszeiten für Ihre Anliegen da

Montag	09.00 bis 12.00 Uhr
Dienstag	09.00 bis 12.00 Uhr und 13.00 bis 17.30 Uhr
Donnerstag	09.00 bis 12.00 Uhr und 13.00 bis 15.00 Uhr

Telefonisch erreichbar unter 034244/5400 oder per Mail: info@doberschuetz.de

Grünschnittannahme

Im Bauhof der Gemeinde Doberschütz (Gewerbegebiet Sprotta-Paschwitz, Gehrenstraße 2) erfolgt für Einwohner der Gemeinde Doberschütz an folgenden Tagen die kostenlose **Annahme von Grünverschnitt** (kein Holz oder Geäst):

Freitag, **15.09.2023** von 9.00 bis 16.00 Uhr

Samstag, **16.09.2023** von 9.00 bis 12.00 Uhr

Nächste Termine am 13./14.10.2023 und 10./11.11.2023

Vereine, Verbände und Sonstige

FFw Sprotta

Am **10.09.2023** ist es wieder so weit, die Feuerwehr Sprotta richtet ihren **„6. Tag der offenen Tür“** aus und öffnet von 11:00 Uhr bis 19:00 Uhr Türen und Tore.

Auch dieses Jahr wieder mit vielen Attraktionen für Groß und Klein:

- neue und historische Feuerwehrtechnik
- Robur LO ziehen
- Schauübung unserer Jugendfeuerwehr
- Hüpfburg & musikalische Umrahmung
- für das leibliche Wohl zum Mittag und Abend ist gesorgt (Grill - Kesselgulasch - Pommes - Nuggets)
- Kaffee und Kuchen

Nutzen Sie also die Chance und kommen Sie vorbei, um mehr über die Feuerwehr Sprotta zu erfahren.

Sprottaer Heimatverein e.V.

Mobile Apfelquetsche in Sprotta am **03.09.2023** von 9 - 15 Uhr vor der Feuerwehr in Sprotta

Adresse: zur Jaske , 04838 Doberschütz OT Sprotta

Eigener Saft aus den eigenen Äpfeln. Haltbar gemacht durch schonende Erhitzung und abgefüllt in 5 l oder 10 l Kartons. Der Saft kann direkt mit nach Hause genommen werden und er ist sehr lange haltbar. Eine Voranmeldung ist nicht notwendig.
Weitere Infos unter: www.mobile-apfelquetsche.de

Der Sprottaer Heimatverein e.V. lädt herzlich ein

14. Waldbesitzertag

im Forstbezirk Taura

23.09.2023 in Gräfendorf

Waldumbau – Zukunft gestalten, Investitionen sichern

Am 23.09.2023 um 09:00 Uhr lädt Sie der Forstbezirk Taura herzlich zum Waldbesitzertag an die Revierdienststelle Gräfendorf ein.

Forstkulturen sind die Grundlage für einen stabilen, zukunftsfähigen Wald und benötigen in der aktuellen Abfolge von Dürrejahren einer angemessenen Steuerung.

Der Schutz und die Pflege Ihrer Wiederaufforstungen wird der thematische Schwerpunkt der diesjährigen, praxisorientierten Veranstaltung sein.

Weitere Stationen auf dem ca. 1 km langen Rundweg sind:

- Baumartenwahl für die anstehende Pflanzperiode
- rechtliche Anforderungen der Verkehrssicherungspflicht
- sichere Fällung von abgestorbenen Bäumen
- neue Forstförderrichtlinie Wald und Forst 2023

Bitte folgen Sie ab Gräfendorf-Ortsmitte der Ausschilderung zum Parkplatz hinter der Revierdienststelle (Forsthaus 2, 04862 Mockrehna) oder nutzen folgende Koordinaten (51.534, 12.859).
Für das leibliche Wohl ist gegen einen Unkostenbeitrag gesorgt und das Veranstaltungsende für 14 Uhr geplant.

Freundliche Grüße - Ihr Staatsbetrieb Sachsenforst
Forstbezirk Taura

Sachsenforst
Wald braucht Zukunft

WEITERE INFORMATIONEN

Fragen zu den Veranstaltungen und Anmeldungen unter:

Telefon: 03421 - 75 86 173
E-Mail: demenz@lra-nordsachsen.de

Weitere Informationen zu den Veranstaltungen und Online-Angeboten zur Woche der Demenz finden Sie auf der Seite der Landesinitiative Demenz Sachsen e.V. Alzheimer Gesellschaft: www.landesinitiative-demenz.de

Der QR-Code führt zur Veranstaltungsübersicht der Woche der Demenz in Sachsen auf die Seite: www.landesinitiative-demenz.de/woche-der-demenz

Die Woche der Demenz wird in Zusammenarbeit mit der Stabstelle Soziale Vielfalt und den Akteuren des Landkreises Nordsachsen sowie der Landesinitative Demenz Sachsen e.V. organisiert.

Landesinitiative Demenz Sachsen e.V.
ALZHEIMER GESELLSCHAFT

Landkreis Nordsachsen

FÖRDERHINWEIS

SACHSEN

Diese Maßnahme wird mitfinanziert mit Steuermitteln auf der Grundlage des von den Abgeordneten des Sächsischen Landtags beschlossenen Haushaltes.

Gefördert mit Mitteln der GKV-Gemeinschaftsförderung nach §20h SGB V.

OSCHATZ

Samstag, 16.09.2023

Waldpause – eine geführte Auszeit für pflegende Angehörige

Uhrzeit: 10:00 - 12:15 Uhr
Ort: Netzwerk Demenz - Lokale Allianz Oschatz und Umgebung
Theodor-Körner-Str. 3, 04758 Oschatz
Telefon: 03435 - 61 49 159

Montag, 18.09.2023

Eröffnung der Satireaustellung, Peter Gaymann „DEMENSCH" (Ausstellung vom 18.09.–10.10.2023)

Uhrzeit: 17:00 - 18:00 Uhr
Ort: Stadtbibliothek Oschatz
Rudolf-Breitscheid-Str. 1, 04758 Oschatz
Auskunft: Teilhabe- und Demenzkoordinatorin, Landratsamt Nordsachsen
Telefon: 03421 - 75 86 173
E-Mail: demenz@lra-nordsachsen.de

Mittwoch, 20.09.2023

Vortrag „Demenz und geistige Behinderung"

Uhrzeit: 14:00 - 16:00 Uhr
Ort: Landratsamt Nordsachsen, Außenstelle Oschatz
Friedrich-Naumann-Promenade 9, 04578 Oschatz
Telefon: 03435 - 93 59 745
(Betreuungsverein Oschatz e.V.)

Donnerstag, 21.09.2023

Ausfahrt zur Ausstellung „Vergissmeinnicht" im Schloss Hubertusburg

Uhrzeit: 10:00 - 12:15 Uhr
Ort: Netzwerk Demenz - Lokale Allianz Oschatz und Umgebung
Theodor-Körner-Str. 3, 04758 Oschatz
Telefon: 03435 - 61 49 159

WERMSDORF

Freitag, 22.09.2023

Demenz und Depression: Eine komplexe Beziehung

Uhrzeit: 15:00 - 15:45 Uhr
Ort: Fachkrankenhaus Hubertusburg
Multifunktionsraum, Haus 60
E-Mail: ute.koeditz@sanktgeorg.de

BELGERN

Mittwoch, 20.09.2023

„Vergiss mein nicht" – Beratertag für Angehörige

Uhrzeit: 10:00 - 16:00 Uhr
Ort: K&S Seniorenresidenz Belgern
Bahnhofstr. 12, 04874 Belgern
Telefon: 0174 - 92 80 154

TAUCHA

Donnerstag, 21.09.2023

Vorstellung der inklusiven Bücher und Spiele der Stadtbibliothek Taucha

Uhrzeit: 15:00 - 16:00 Uhr
Ort: Stadtbibliothek Taucha
Brauhausstraße 24, 04425 Taucha
Auskunft: Teilhabe- und Demenzkoordinatorin, Landratsamt Nordsachsen
Telefon: 03421 - 75 86 173
E-Mail: demenz@lra-nordsachsen.de

WOCHE DER DEMENZ 16.09. - 23.09.2023

IM LANDKREIS NORDSACHSEN

DELITZSCH

Montag, 18.09.2023

Kirchenkaffee zum Thema Demenz

Uhrzeit: 14:00 - 16:00 Uhr
Ort: Diakonie Delitzsch - Zu den fünf Kirchen
Schloßstr. 6, 04509 Delitzsch
Telefon: 034202 - 32 71 32

Dienstag, 19.09.2023

Biografiesensible Begleitung von Menschen mit Demenz

Uhrzeit: 16:00 - 17:30 Uhr
Ort: Caritas Altenpflegeheim St. Maria am Rosenthal
Hainstr. 74, 04509 Delitzsch
Telefon: 034202 - 30 910

Donnerstag, 21.09.2023

Tag der offenen Tür des Demenznetzes Delitzsch

Uhrzeit: 14:00 - 17:00 Uhr
Ort: Soziokulturelles Zentrum Delitzsch e.V.
Kosebruchweg 14, 04509 Delitzsch
Telefon: 034202 - 30 18 66

Samstag, 23.09.2023

Tag der offenen Tür inkl. Vortrag „Ein Herz hat keine Demenz"

Uhrzeit: 11:00 - 14:00 Uhr
Ort: Mobiler Pflegedienst Haake GmbH
Tagespflege „Zur alten Kaufmannsvilla"
Dübener Str. 28, 04509 Delitzsch
Telefon: 034202 - 36 34 35

SCHKEUDITZ

Thementage „Zeitreise" Dienstag, 19.09.2023 bis Donnerstag 21.09.2023

Dienstag, 19.09.2023
Ein kreativer Männertag
Uhrzeit: 9:00 - 11:00 Uhr

Mittwoch, 20.09.2023
Ein kreativer Frauentag
Uhrzeit: 9:00 - 11:00 Uhr

Donnerstag, 21.09.2023
Eine Reise in unsere Jugend mit Tanz und Musik
Uhrzeit: 14:30 - 18:30 Uhr

Ort: Altenpflegeheim Schkeuditz
„Am Rathausplatz"
Rathausplatz 5, 04435 Schkeuditz
Telefon: 034204 - 36 36 036

Anmeldung erforderlich!

Donnerstag, 21.09.2023

Vortrag über Demenz und Lesung aus dem Buch „Unter Tränen gelacht" (B. Tietjen, Piper Verlag)

Uhrzeit: 19:00 - 20:30 Uhr
Ort: Stadtbibliothek Schkeuditz
Bahnhofstraße 9, 04435 Schkeuditz
Auskunft: Teilhabe- und Demenzkoordinatorin, Landratsamt Nordsachsen
Telefon: 03421 - 75 86 173
E-Mail: demenz@lra-nordsachsen.de

EILENBURG

Dienstag, 19.09.2023

Veranstaltungen für Fachpersonal:
Vortrag „Humor in der Pflege" und Ausleihmöglichkeiten interaktiver Medien zur Thematik „Demenz"
Uhrzeit: 10:00 - 12:00 Uhr

Veranstaltungen für Angehörige:
Unterstützungsangebote im Alltag und Beratungsangebot zur Wohnraumanpassung für Menschen mit Demenz
Uhrzeit: 13:00 - 14:00 Uhr

Ort: Bürgerhaus Eilenburg
Franz-Mehring-Str. 23, 04838 Eilenburg
Auskunft: Teilhabe- und Demenzkoordinatorin, Landratsamt Nordsachsen
Telefon: 03421 - 75 86 173
E-Mail: demenz@lra-nordsachsen.de

Anmeldung erforderlich!

Heute schon für Dich gesorgt? Psychosoziale Gesundheit und Entlastung der pflegenden Angehörigen

Uhrzeit: 16:30 - 18:00 Uhr
Ort: ASB Tagespflege „Zur Alten Post"
Am Anger 1-2, 04838 Eilenburg
Telefon: 03423 - 75 86 850

Donnerstag, 21.09.2023

„Vergiss mein nicht" – Beratertag für Angehörige

Uhrzeit: 10:00 - 16:00 Uhr
Ort: K&S Seniorenresidenz Eilenburg
Sydowstraße 1c, 04838 Eilenburg
Telefon: 0174 - 92 80 154

TORGAU

Samstag, 16.09.2023

Tag der offenen Tür inkl. Vortrag „Ein Herz hat keine Demenz"

Uhrzeit: 11:00 - 14:00 Uhr
Ort: Mobiler Pflegedienst Haake GmbH
Tagespflege „Am Hochhaus"
Eilenburger Str. 40, 04860 Torgau
Telefon: 03421 - 77 82 828

Dienstag, 19.09.2023

„Vergiss mein nicht" - Beratertag für Angehörige

Uhrzeit: 10:00 - 16:00 Uhr
Ort: K&S Seniorenresidenz Torgau
Südring 8, 04860 Torgau
Telefon: 0174 - 92 80 154

Veranstaltungen für Fachpersonal:
Vortrag „Humor in der Pflege" und Ausstellung "Dornröschen" - Bildung und Teilhabe für an Demenz Erkrankte
Uhrzeit: 13:00 - 15:30 Uhr

Ort: Schloss Hartenfels
Schloßstraße 27, 04860 Torgau
Auskunft: Teilhabe- und Demenzkoordinatorin, Landratsamt Nordsachsen
Telefon: 03421 - 75 86 173
E-Mail: demenz@lra-nordsachsen.de

Anmeldung erforderlich!

www.pflege-nordsachsen.de
nordsächsischer
SENIOREN- UND
PFLEGETAG
24.10.2023 ab 10:00 Uhr
Bürgerhaus Eilenburg

Start für Podcast-Reihe: Nordsachsen wirbt hörbar um Investoren

Der Landkreis Nordsachsen will potenzielle Investoren künftig auch mit einem Podcast auf sich aufmerksam machen. Die erste von acht Folgen der Reihe „Unerhört - der Nordsachsen-Podcast“ erscheint am 31. August 2023 in allen gängigen Podcast-Apps und auf der Internetseite der WFG – Wirtschaftsförderungsgesellschaft Nordsachsen (www.wfg-nordsachsen.de). Anlass und Thema der ersten Folge ist der 15. Jahrestag der Gründung des Landkreises. Podcast-Moderatorin Manja Eisfeld spricht dazu mit Landrat Kai Emanuel und Uta Schladitz, der ersten und langjährigen Chefin der Wirtschaftsförderung Nordsachsen über die Perspektiven des Landkreises in einer sehr bewegten Zeit.

Fortgesetzt wird die Podcast-Reihe dann im Zwei-Wochen-Rhythmus. Immer mit Blick auf Nordsachsen diskutieren Experten die Themen Strukturwandel, Innovation, Regionalität, Integration, Kunst & Kultur, Stadtflucht versus Landlust sowie Internationalität.

Sven Keyselt, Chef der WFG und Leiter des Amts für Wirtschaftsförderung und Landwirtschaft, ist gespannt auf das neue Audio-Format, das im Rahmen des Regionalbudgets Nordsachsen entwickelt wurde: „Was bewegt den Landkreis? Welche Geschichten gibt es zu erzählen? Was gibt es hier zu entdecken? Ich bin optimistisch, dass es uns gelingen wird, die Vielfältigkeit und Attraktivität unseres Landkreises auf authentische und unterhaltsame Weise darzustellen.“

Bildunterschrift Uta Schladitz, Kai Emanuel (rechts) und Manja Eisfeld bei der Aufzeichnung des ersten Podcasts der neuen Reihe „Unerhört“. Foto: LRA/Bley

Impressum: Amtsblatt der Gemeinde Doberschütz

Herausgeber: Gemeindeverwaltung Doberschütz, Breite Straße 17, 04838 Doberschütz
Verantwortlich: Der Bürgermeister der Gemeinde Doberschütz, Herr Roland Märtz
Redaktion: Gemeindeverwaltung Doberschütz, Breite Straße 17, 04838 Doberschütz
Ansprechpartnerin: Frau Anja Behr, Tel. 034244/54018, Fax: 034244/50344,
E-Mail: anja.behr@doberschuetz.de

Das Amtsblatt mit den Bekanntmachungen der Gemeinde Doberschütz erscheint vierzehntägig jeweils donnerstags in digitaler Form auf der Homepage www.doberschuetz.eu. Für die Veröffentlichungen im Amtsblatt sind die nachfolgenden Redaktionsschlüsse zu beachten. Später eingegangene Mails können nicht berücksichtigt werden. Die Veröffentlichungen sind ausschließlich per Mail im Word-Format an anja.behr@doberschuetz.de zu senden. Fotos, Zeichnungen etc. sind mit dem Namen des Verfassers zu kennzeichnen und als extra Datei zu senden.

Erscheinungsdatum	**Redaktionsschluss (17 Uhr)**
14.09.2023	05.09.2023
28.09.2023	19.09.2023
12.10.2023	04.10.2023 (bereits 9 Uhr)
26.10.2023	17.10.2023
09.11.2023	01.11.2023 (bereits 9 Uhr)
23.11.2023	13.11.2023
07.12.2023	28.11.2023
21.12.2023	12.12.2023 (bereits 12 Uhr)

Änderungen vorbehalten !