AMTSBLATT

GEMEINDE DOBERSCHÜTZ

OT Battaune, Doberschütz, Mörtitz, Rote Jahne, Paschwitz, Bunitz, Mölbitz, Sprotta, Sprotta-Siedlung, Wöllnau, Winkelmühle

Ausgabe Nr. 2 / 1. Jahrgang vom 20.01.2022

Inhaltsverzeichnis **Seite**

Öffentliche Bekanntmachungen der Gemeinde	**2**
Gemeindeverwaltung informiert	**12**
Vereine und Verbände	**13**
Impressum / Redaktionsschlüsse	**14**

Öffentliche Bekanntmachungen

E i n l a d u n g

Am **Donnerstag, 27. Januar 2022** findet um **19:30 Uhr** im Versammlungsraum der Gemeinde Doberschütz, Breite Straße 17, 04838 Doberschütz, die

14. öffentliche Bauausschusssitzung

statt.

Tagesordnung		Drucksache
1.	**Eröffnung der Sitzung, Begrüßung, Feststellung der Beschlussfähigkeit durch den Bürgermeister, Bestätigung der Niederschrift vom 11.11.2021**	
2.	**Beratung und Beschlussfassung von Vorlagen**	
2.1.	Antrag auf Vorbescheid; D. Korn im OT Mörtitz	227
2.2.	Antrag auf Vorbescheid; S. Hahn im OT Sprotta-Siedlung	228
2.3.	Antrag auf Baugenehmigung; J. Wallot im OT Mörtitz	229
2.4.	Antrag auf Ausnahme; M. Lexus im OT Sprotta-Siedlung	230
2.5.	Antrag auf Baugenehmigung; K. und A. Haase im OT Doberschütz	233
2.6.	Antrag auf Baugenehmigung; M. Gassmann und M. Gauch im OT Sprotta-Siedlung	234
2.7.	Antrag auf Vorbescheid; P. Schmidt im OT Sprotta-Siedlung	235
3.	**Sonstiges / Information**	

Der Zutritt ist nur mit einem 3G-Nachweis möglich.

Aufgrund der aktuellen Corona-Situation erfolgt keine Einwohnerfragestunde. Anfragen von Einwohnern können gern schriftlich gestellt werden.

gez. Märtz
Bürgermeister

E i n l a d u n g

Am **Donnerstag, 3. Februar 2022** findet um **19:30 Uhr** im Saal Battaune, Battauner Haupstraße 25, 04838 Doberschütz OT Battaune, die

13. öffentliche Gemeinderatssitzung

statt.

Tagesordnung		Drucksache
1.	Eröffnung der Sitzung, Begrüßung, Feststellung der Beschlussfähigkeit durch den Bürgermeister, Bestätigung der Niederschrift vom 02.11.2021	
2.	Bericht über Mobile Jugendarbeit in der Gemeinde durch Jugendsozialarbeiterin Frau Marschall	217
3.	Beratung und Beschlussfassung von Vorlagen	
3.1.	Berufung Gemeindewehrleiter und Stellvertreter	218
3.2.	Satzung zur 3. Änderung der Satzung über die Entschädigung für ehrenamtliche Tätigkeiten (Entschädigungssatzung)	225
3.3.	Abwägung "1. Änderung B-Plan Rote Jahne Nr. 2"	219
3.4.	Satzungsbeschluss "1. Änderung B-Plan Rote Jahne Nr. 2"	220
3.5.	Aufstellungsbeschluss Ergänzungssatzung "Lindenallee" OT Sprotta	226
3.6.	Beschluss zur Billigung und Offenlegung Ergänzungssatzung "Lindenallee" OT Sprotta	236
3.7.	Vergabe Straßennamen "An der Alten Kastanie" OT Rote Jahne	223
3.8.	Aufhebung Beschluss 151/2021 vom 23.09.2021 (BG 5)	237
3.9.	Aufhebung Beschluss 152/2021 vom 23.09.2021 (BG8)	221
3.10.	Bekanntgabe Eilbeschluss 169/21 vom 30.11.2021 (BG 1)	238
3.11.	Bekanntgabe Eilbeschluss 170/21 vom 30.11.2021 (BG 8)	239
3.12.	Beschluss zur Ermächtigung des Bürgermeisters zur Vergabe der Baugrundstücke im Wohngebiet "Krautgärten"	222
3.13.	Annahme von Spenden, Schenkungen und ähnlichen Zuwendungen	224
4.	Sonstiges/Informationen	

Der Zutritt ist nur mit 3G-Nachweis möglich!

…

Aufgrund der aktuellen Corona-Situation erfolgt keine Einwohnerfragestunde. Anfragen von Einwohnern können gern schriftlich gestellt werden.

gez. Märtz
Bürgermeister

Öffentliche Bekanntmachung über die Festsetzung der Grund- und Hundesteuer für das Kalenderjahr 2022

1. Steuerfestsetzung

Der Gemeinderat der Gemeinde Doberschütz hat mit der Hebesatz- Satzung vom 03.12.2015 die Hebesätze für die Grundsteuer A und B ab dem Kalenderjahr 2016 festgesetzt.
Diese gelten für das Kalenderjahr 2022 weiter fort und betragen:

- 300 v.H. für Grundsteuer A
- 412 v.H. für Grundsteuer B

Für diejenigen Steuerschuldner, die für das Kalenderjahr 2022 die gleiche Grundsteuer wie im Vorjahr zu entrichten haben, wird aufgrund von § 27 Absatz 3 des Grundsteuergesetzes vom 7. August 1973 (BGBl. I S.965) – zuletzt geändert durch Artikel 3 des Gesetzes zur Reform des Grundsteuer- und Bewertungsrechts vom 26. November 2019 (BGBl. I Nr. 43 S.1807), die Grundsteuer für das Kalenderjahr 2022 in derselben Höhe wie für das Jahr 2021 durch diese öffentliche Bekanntmachung festgesetzt. Für die Steuerschuldner treten mit dem Tage der öffentlichen Bekanntmachung die gleichen Rechtswirkungen ein wie durch Zugang eines schriftlichen Steuerbescheides.
Ein neuer Steuerbescheid wird nur erteilt, wenn Änderungen in den Besteuerungs-grundlagen, bei den Fälligkeitsterminen, bei der Zahlungsweise oder bei den Eigentums-verhältnissen eintreten. **Die betreffenden Steuerschuldner erhalten bis zum 15.02.2022 einen Änderungsbescheid von der Gemeinde. Gleiches gilt für die Festsetzung der Hundesteuer!**

2. Zahlungsaufforderung

Die Steuerschuldner werden gebeten, die Grundsteuer 2022 zu den Fälligkeitsterminen
Quartalszahler zum 15.02.; 15.05.; 15.08.; 15.11.
Jahreszahler zum 01.07.
sowie die Hundesteuer zum 15.02.
und mit den Beträgen, die sich aus dem letzten Steuerbescheid ergeben, auf folgende Bankverbindung zu überweisen:
Sparkasse Leipzig – IBAN: DE84 8605 5592 2230 0000 82
SWIFT-BIC: WELADE8LXXX
Sollte eine Einzugsermächtigung erteilt worden sein, buchen wir weiterhin zu den Fälligkeits-terminen ab.
Ein Formular zur Erteilung einer Einzugsermächtigung finden Sie unter:
https://doberschuetz.eu/dob/rathaus/formulare/Formular-Erteilu.pdf
Wir bitten Sie, von Bareinzahlungen abzusehen.

…

3. **Rechtsbehelfsbelehrung**

Gegen diese, durch öffentliche Bekanntmachung bewirkte Steuerfestsetzung, kann innerhalb eines Monats Widerspruch eingelegt werden. Der Widerspruch ist schriftlich oder zur Niederschrift bei der Gemeindeverwaltung Doberschütz, Breite Straße 17, 04838 Doberschütz einzulegen.

Doberschütz, den 03.01.2022

gez. Märtz
Bürgermeister

Bekanntmachung der Gemeinde Doberschütz zur

Teileinziehung eines Straßenabschnittes

1. Straßenbeschreibung:

Die Gemeindeverbindungsstraße "Wildenhainer Straße" liegt in der Gemarkung Battaune und ist im Straßenbestandsverzeichnis der Ortschaft Battaune unter der lfd. Nr. 3 als öffentliche Straße eingetragen.

Beschreibung des Anfangspunktes des zu entwidmenden Straßenabschnittes:

Waldkante am Ortsausgang Battaune – nördliche Grenze von Flurstück 44, Flur 1, Gemarkung Battaune 0,000 km

Beschreibung des Endpunktes des zu entwidmenden Straßenabschnittes:

Gemarkungsgrenze Battaune Mockrehna – östliche Grenze vom Flurstück 71/14, Gemarkung Battaune 0,988 km

2. Verfügung:

2.1. Der unter 1. bezeichnete Straßenabschnitt mit einer Länge von 0,988 km wird eingezogen.

3. Einzuziehende Flurstücke:

16/1 und 71/14, Flur 3, Gemarkung Battaune

4. Neuer Träger der Straßenbaulast:

Freistaat Sachsen/Staatsbetrieb Sachsenforst

5. Wirksamwerden der Verfügung:

mit Bekanntgabe

…

6. Gründe:

6.1 Der bezeichnete Straßenabschnitt „Wildenhainer Straße" hat keine allgemein öffentliche Verkehrsbedeutung und dient vorrangig der Waldbewirtschaftung.

6.2. Die Verfügung nach Nummer 2 kann während der üblichen Sprechzeiten bei der Gemeindeverwaltung Doberschütz – Bauverwaltung – Zimmer 14, Breite Straße 17, 04838 Doberschütz eingesehen werden. Um vorherige Terminvereinbarung wird gebeten (034244/54015).

7. Rechtsbehelfsbelehrung:

Gegen diese Verfügung kann innerhalb eines Monats nach seiner Bekanntgabe Widerspruch eingelegt werden. Der Widerspruch ist schriftlich oder zur Niederschrift bei der oben genannten Behörde einzulegen.

Doberschütz, den 11.01.2022

Märtz
Bürgermeister

Anlage siehe Seite 7

Maßstab 1:5.500

Lagebezeichnung: Gemeindeverbindungsstraße „Wildenhainer Straße“, OT Battaune

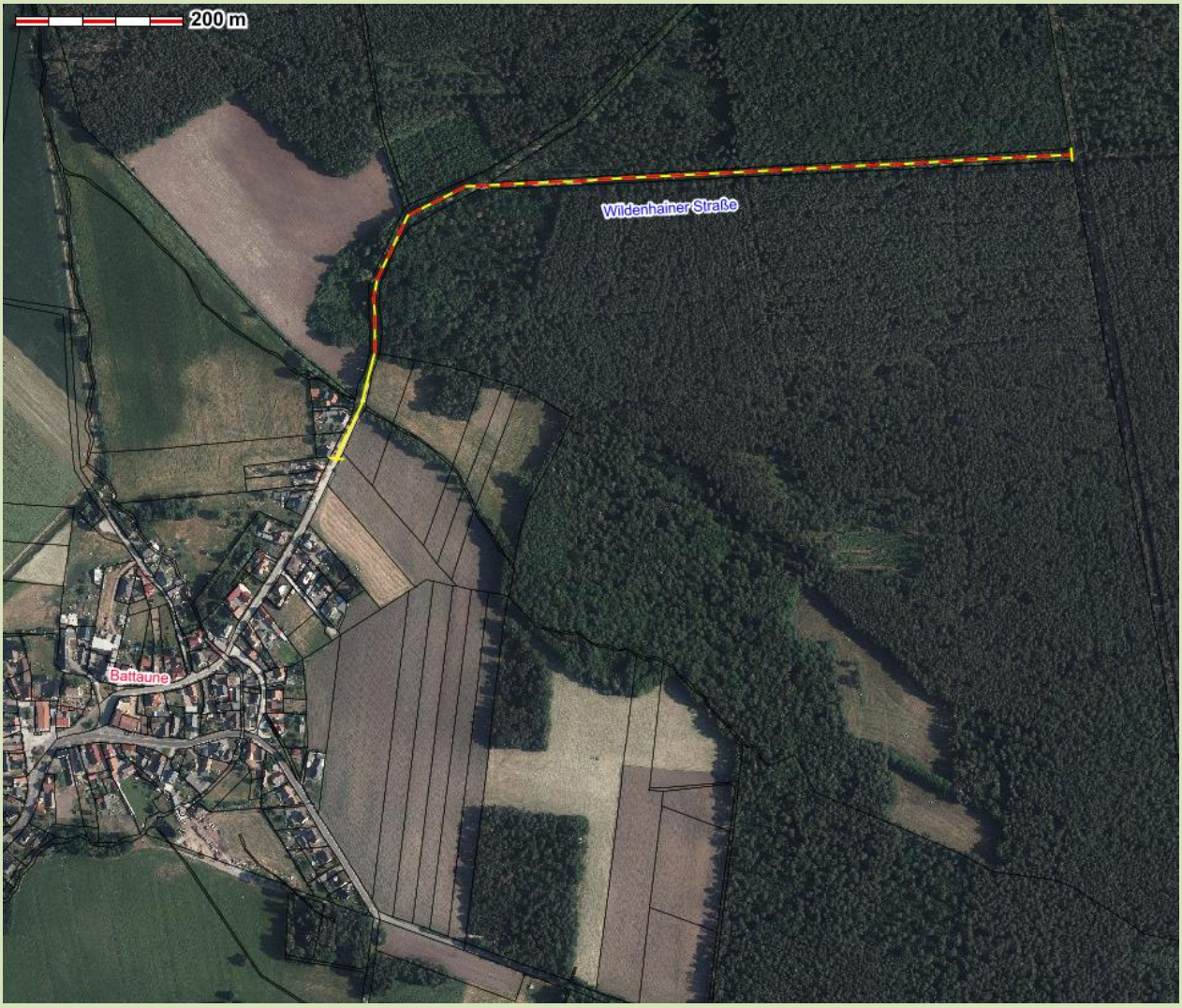

Legende

Widmung laut Straßenbestandsverzeichnis

Teileinziehung der Widmung

Bekanntmachung der Gemeinde Doberschütz zur

Einziehung einer öffentlichen Straße

1. Straßenbeschreibung:

Die Gemeindeverbindungsstraße "Sprottaer Straße" liegt in der Gemarkung Battaune und ist im Straßenbestandsverzeichnis der Ortschaft Battaune unter der lfd. Nr. 2 als öffentliche Straße eingetragen.

Beschreibung des Anfangspunktes:

Verlängerung der westlichen Grenze des Flurstückes 159/5, Flur 1, Gemarkung Battaune 0,000 km

Beschreibung des Endpunktes:

Nördliche Grenze vom Flurstück 142/12, Flur 3, Gemarkung Sprotta

4,625 km

2. Verfügung:

2.1. Die unter 1. bezeichnete Gemeindeverbindungsstraße mit einer Länge von 4,625 km wird eingezogen.

3. Einzuziehende Flurstücke:

T. v. Flurstück 179, Flur 1, Gemarkung Battaune, sowie die Flurstücke 306/15 und 83/1, Flur 4, Gemarkung Battaune

4. Wirksamwerden der Verfügung:

mit Bekanntgabe

5. Gründe:

5.1 Die bezeichnete Gemeindeverbindungsstraße „Sprottaer Straße" hat keine allgemein öffentliche Verkehrsbedeutung und dient vorrangig der Waldbewirtschaftung.

5.2. Die Verfügung nach Nummer 2 kann während der üblichen Sprechzeiten bei der Gemeindeverwaltung Doberschütz – Bauverwaltung – Zimmer 14, Breite Straße 17, 04838 Doberschütz eingesehen werden. Es wird um vorherige Terminvereinbarung gebeten (034244/54015).

6. Rechtsbehelfsbelehrung:

Gegen diese Verfügung kann innerhalb eines Monats nach seiner Bekanntgabe Widerspruch eingelegt werden. Der Widerspruch ist schriftlich oder zur Niederschrift bei der oben genannten Behörde einzulegen. …

Doberschütz, den 11.01.2022

Märtz
Bürgermeister

Maßstab 1:23.500

Lagebezeichnung: Gemeindeverbindungsstraße Sprottaer Straße, OT Battaune

Auszug aus dem Straßenbestandsverzeichnis

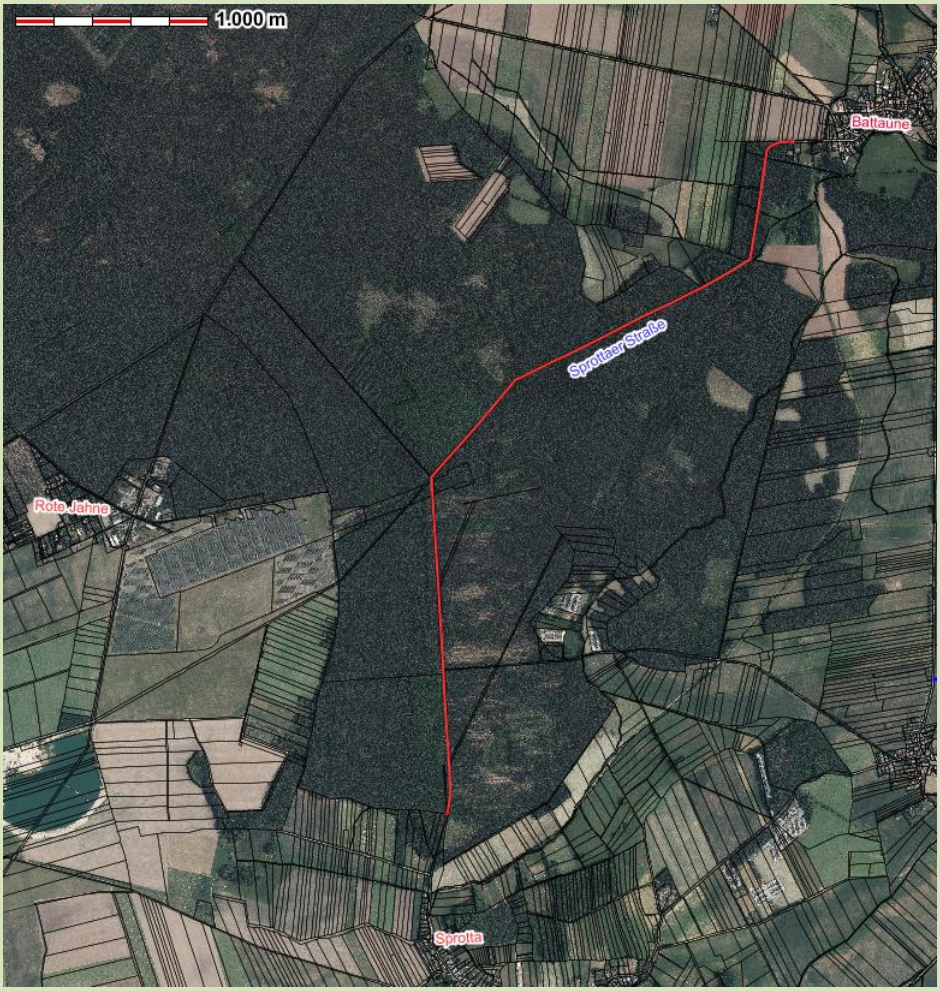

Legende

Einziehung der Widmung

Bekanntmachung der Gemeinde Doberschütz zur

Teileinziehung eines Straßenabschnittes

1. Straßenbeschreibung:

Die Gemeindeverbindungsstraße "Laußiger Weg" liegt in der Gemarkung Wöllnau und ist im Straßenbestandsverzeichnis der Ortschaft Wöllnau unter der lfd. Nr. 1 als öffentliche Straße eingetragen.

Beschreibung des Anfangspunktes des zu entwidmenden Straßenabschnittes:

Waldkante/Grenze zum Sächsischen Staatswald – westliche Grenze von Flurstück 6, Flur 1, Gemarkung Wöllnau 0,000 km

Beschreibung des Endpunktes des zu entwidmenden Straßenabschnittes:

Gemarkungsgrenze Wöllnau/Laußig – östliche Grenze von Flurstück 209,

Flur 2, Gemarkung Laußig 1,643 km

2. Verfügung:

2.1. Der unter 1. bezeichnete Straßenabschnitt mit einer Länge von 1,643 km wird eingezogen.

3. Einzuziehende Flurstücke:

48/30 und 27, Flur 8, Gemarkung Wöllnau

4. Neuer Träger der Straßenbaulast:

Freistaat Sachsen/Staatsbetrieb Sachsenforst

5. Wirksamwerden der Verfügung:

mit Bekanntgabe

6. Gründe:

6.1 Der bezeichnete Straßenabschnitt „Laußiger Weg" hat keine allgemein öffentliche Verkehrsbedeutung und dient vorrangig der Waldbewirtschaftung.

6.2. Die Verfügung nach Nummer 2 kann während der üblichen Sprechzeiten bei der Gemeindeverwaltung Doberschütz – Bauverwaltung – Zimmer 14, Breite Straße 17, 04838 Doberschütz eingesehen werden (Es wird um vorherige Terminvereinbarung gebeten (034244/54015).

7. Rechtsbehelfsbelehrung:

Gegen diese Verfügung kann innerhalb eines Monats nach seiner Bekanntgabe

Widerspruch eingelegt werden. Der Widerspruch ist schriftlich oder zur Niederschrift bei der oben genannten Behörde einzulegen.

Doberschütz, den 11.01.2022

Märtz
Bürgermeister

Maßstab 1:16.000

Lagebezeichnung: Gemeindeverbindungsstraße „Laußiger Weg", OT Wöllnau

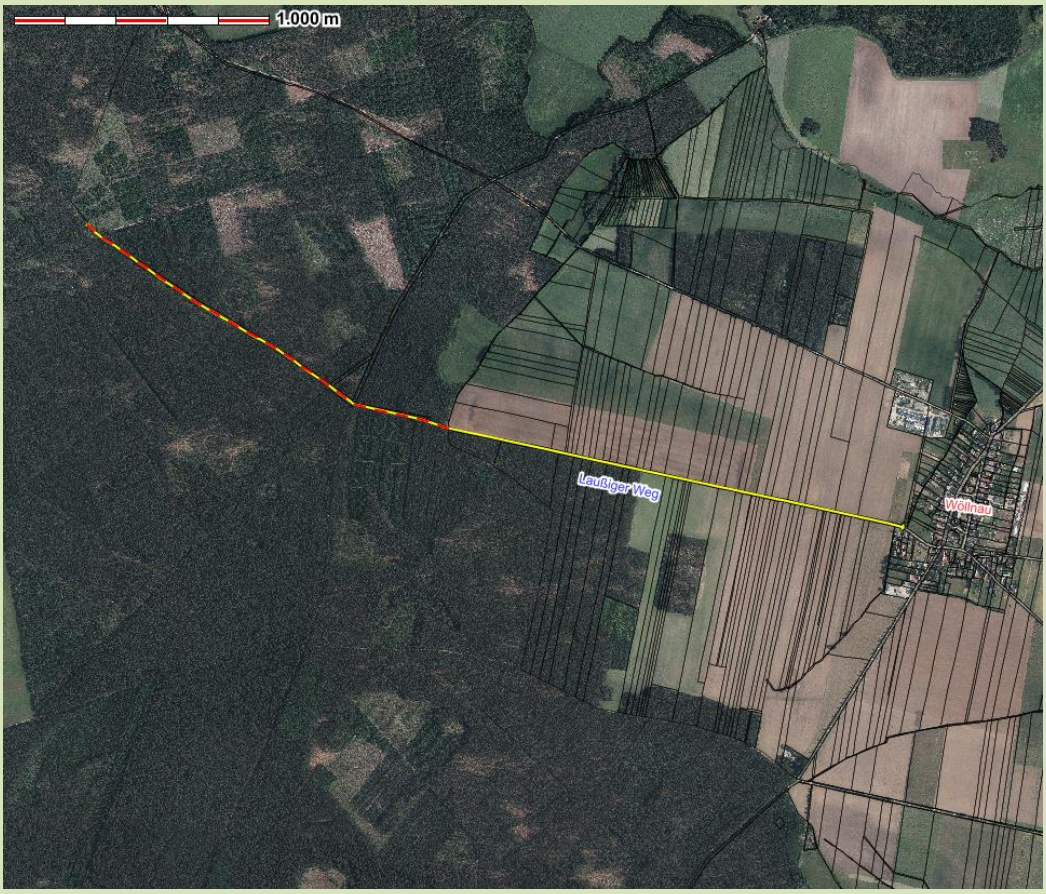

Legende

Widmung laut Straßenbestandsverzeichnis

Teileinziehung der Widmung

Gemeindeverwaltung informiert

Mobiles Impfteam kommt nach Wöllnau

Impfen am 07. und 08. Februar 2022 ohne Termin möglich. Es werden Erst-, Zweit- und Drittimpfungen (im Rahmen der Abstandszeiten und Zulassungen) **durchgeführt.**

Die vom DRK Sachsen organisierten Impfaktionen finden im **Saal der Gaststätte Wöllnau, Dorfstraße 71 in 04838 Doberschütz OT Wöllnau in der Zeit von 9.00 bis 16.00 Uhr** statt. Zu Beginn der Impfaktion werden Wartemarken verteilt, so dass jeder mit Wartemarke an diesem Tag seine Impfung erhält.

Notwendige Unterlagen

Bitte bringen Sie Ihren **Impfausweis**, Ihren **Personalausweis**,
Ihre **Krankenversicherungskarte** und wenn möglich die **aktuellen und bereits ausgefüllten Impfunterlagen** (Aufklärungsmerkblatt sowie Anamnese und Einwilligungserklärung) mit.

Die aktuellen Impfunterlagen können Sie
unter: https://www.coronavirus.sachsen.de/downloads-9335 herunterladen.

Weitere Termine sind geplant am: 07.03. und 08.03.2022

Liebe Bürgerinnen und Bürger,

der Zutritt in die Verwaltung erfolgt nur mit **3G-Nachweis** und wenn ***vorab ein telefonischer Termin vereinbart*** wurde.

Die Terminvereinbarung ist unter der Rufnummer 034244/5400 möglich, **speziell für Termine in der Meldebehörde unter der Rufnummer 034244/54016.**

Bitte halten Sie sich im Verwaltungsgebäude an die vorgeschriebenen hygienischen Maßnahmen. Das Tragen eines Mund-Nasen-Schutz ist Pflicht.

Um die Kontakte zu minimieren können Sie Ihre Anliegen weiterhin

- **telefonisch unter 034244/5400**
- **schriftlich an Gemeinde Doberschütz, Breite Straße 17, 04838 Doberschütz** oder
- **per Mail an info@doberschuetz.de** an uns richten.

Aktuelle und allgemeine Informationen finden Sie außerdem unter www.doberschuetz.eu

Vereine und Verbände

Heimatverein Sprotta und Siedlerverein:

Geplante Veranstaltungen für das Jahr 2022 (Stand 30.12.2021)

05.	März	2022	Nachbarbier in Sprotta (HV)
09.	März	2022	Kaffeeklatsch Sprotta-Siedlung (SV)
26.	März	2022	Rad-Check in Sprotta-Siedlung (SV)
30.	März	2022	Osterbasteln in Sprotta (HV)
16.	April	2022	Osterfeuer in Sprotta-Siedlung (Fr. Stäter)
23.	April	2022	Frühjahrsputz am MGP in Sprotta (HV)
23.	April	2022	Frühjahrsputz und Grillen in Sprotta-Siedlung (Treffpunkt: Spielplatz Ahornweg; SV)
30.	April	2022	Maifeuer in Sprotta (FFW)
11.	Juni	2022	Spielplatzfest mit Kaffeeklatsch in Sprotta-Siedlung (SV)
20.	August	2022	Dorffest in Sprotta (HV)
	September	2022	Tag der offenen Tür der FFW Sprotta (FFW)
14.	September	2022	Kaffeklatsch Sprotta-Siedlung (SV)
14.	Oktober	2022	Kürbis-/Drachenfest Bolzplatz in Sprotta-Siedlung (SV)
	September	2022	Apfelfest mit Apfelpresse (HV)
29.	Oktober	2022	Halloween-Feuer in Sprotta-Siedlung (Fr. Stäter)
29.	Oktober	2022	Drachenfest Sprotta (HV)
05.	November	2022	Herbstputz Sprotta (HV)
23.	November	2022	Weihnachtsbasteln mit dem Heimatverein Sprotta (HV)
26.	November	2022	Jahresversammlung der Jagdgenossenschaft Sprotta
01.	Dezember	2022	Siedlerweihnachtsfeier (Fr. Stäter)
03.	Dezember	2022	14. Sprottaer Weihnachtsmarkt (HV)

Impressum: Amtsblatt der Gemeinde Doberschütz

Herausgeber: Gemeindeverwaltung Doberschütz, Breite Straße 17, 04838 Doberschütz

Verantwortlich: Der Bürgermeister der Gemeinde Doberschütz, Herr Roland Märtz

Redaktion: Gemeindeverwaltung Doberschütz, Breite Straße 17, 04838 Doberschütz

Ansprechpartnerin: Frau Anja Behr, Tel. 034244/54018, Fax: 034244/50344,
E-Mail: anja.behr@doberschuetz.de

Das Amtsblatt mit den Bekanntmachungen der Gemeinde Doberschütz erscheint vierzehntägig jeweils donnerstags in digitaler Form auf der homepage www.doberschuetz.eu.

Die Bekanntmachungen werden weiterhin auch im Amtsblatt der Großen Kreisstadt Eilenburg und den Gemeinden Doberschütz, Jesewitz und Zschepplin (im gleichen Erscheinungsrhythmus) abgedruckt, welches jedem Haushalt per Post zugestellt wird.

Für die Veröffentlichungen im Amtsblatt sind die u.g. Redaktionsschlüsse zu beachten. Später eingegangene Mails können nicht berücksichtigt werden. Die Veröffentlichungen sind ausschließlich per Mail im Word-Format an anja.behr@doberschuetz.de zu senden. Fotos, Zeichnungen etc. sind mit dem Namen des Verfassers zu kennzeichnen und als extra Datei zu senden.

Erscheinungsdatum	Redaktionsschluss (17 Uhr)
03.02.2022	25.01.2022
17.02.2022	08.02.2022
03.03.2022	23.02.2022
17.03.2022	08.03.2022
31.03.2022	22.03.2022
14.04.2022	05.04.2022 (schon 15 Uhr)
28.04.2022	19.04.2022
12.05.2022	03.05.2022
25.05.2022	17.05.2022
09.06.2022	31.05.2022 (schon 15 Uhr)

23.06.2022	14.06.2022
07.07.2022	28.06.2022
21.07.2022	12.07.2022
04.08.2022	27.07.2022
18.08.2022	09.08.2022
01.09.2022	23.08.2022
15.09.2022	06.09.2022
29.09.2022	20.09.2022
13.10.2022	04.10.2022
27.10.2022	18.10.2022
10.11.2022	01.11.2022
24.11.2022	15.11.2022
08.12.2022	29.11.2022
22.12.2022	13.12.2022 (schon 15 Uhr)